



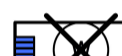



Quelle: Geoportal BW, Maps4BW

BESTAND PLANUNG

BAUFLÄCHEN

-   **WOHNBAUFLÄCHEN**
-   **GEMISCHTE BAUFLÄCHEN**
-   **GEWERBLICHE BAUFLÄCHEN**
-   **SONDERBAUFLÄCHEN**

SCHUTZZONEN

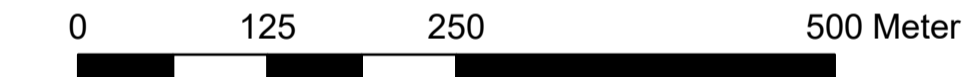
-   **WASSERSCHUTZGEBIET**
-   Umgrenzung Wasserschutzgebiet nicht mehr aktuell
-   Umgrenzung Wasserschutzgebiet (nachrichtliche Übernahme)

Sonstige Darstellungen

-  Geltungsbereich

sonstige Zeichenerklärungen siehe Legende zum rechtskräftigen Flächennutzungsplan

Vorentwurf



JUNGINGER + PARTNER GmbH
 INGENIEURBÜRO
 Verkehrsanlagen Siedlungswasserwirtschaft Ingenieurvermessung Stadtplanung Landschaftsplanung GIS-Systeme

Projekt
Stadt Neresheim
 Flächennutzungsplanänderung "Im Riegel-Nord I"

Maßstab
 1 : 5 000

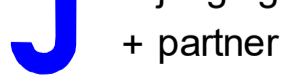
Anlage
 Projektnr.: 1835521

Planinhalt

Ort Neresheim Datum 17.02.2020 Gesehen u. genehmigt/Bauherr

Ort Heidenheim Datum 17.02.2020 Gefertigt / Ing. Büro

Darstellung Datum Änderung Bearbeitet KS


 junginger + partner
 TALHOFSTR. 12
 89518 HEIDENHEIM
 Tel. 07321 / 9843-0
 info@jung-part.de

Plangrundlage:
 Flächennutzungsplan der Stadt Neresheim, ORPlan, Stuttgart