



Vorstehender Lageplan —
 ist eine Mehrfertigung / das Original —
 der Flächennutzungsplanänderung —
 "Sonderbaufläche gewerbliche —
 Landwirtschaft" die vom Gemeinderat —
 in seiner Sitzung vom xx.xx.xxxx —
 festgestellt wurde. —
 Neresheim, den —


 (Häfele) Bürgermeister

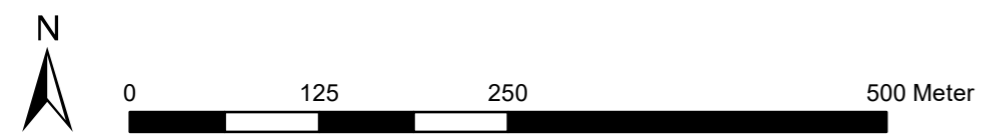
Ausfertigungsvermerk: —
 Die Flächennutzungsplanänderung —
 "Sonderbaufläche gewerbliche Landwirtschaft" —
 in der vorliegenden Fassung ist —
 vom Gemeinderat in der Sitzung vom xx.xx.xxxx —
 festgestellt worden. Hiermit wird die —
 Bekanntmachung gem. § 6 (5) BauGB angeordnet. —
 Neresheim, den —

 (Häfele) Bürgermeister

 Geltungsbereich Änderung

 Sonderbaufläche (gewerbliche Landwirtschaft), Planung

 Gesetzlich geschütztes Biotop



Stadt Neresheim
 Flächennutzungsplanänderung
 "Sonderbaufläche
 gewerbliche Landwirtschaft"
 M 1 : 5.000
 Vorentwurf gefertigt: 28.07.2021
 Giengen, den xx.xx.xxxx/xx.xx.xxxx

Zeichnerischer Teil
 VORENTWURF

 IngenieurTeam